Proviene de 'PDSU.M-003' (A.D. 12/07/2011)

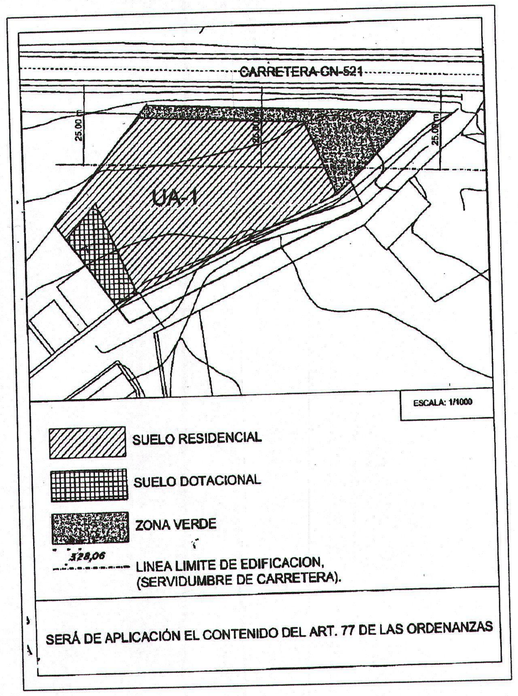

DOCUMENTO REFUNDIDO DEL P.D.S.U
SOBRE EL DOCUMENTO ANTERIOR
APROBADO EL 30 DE MAYO DE 1985

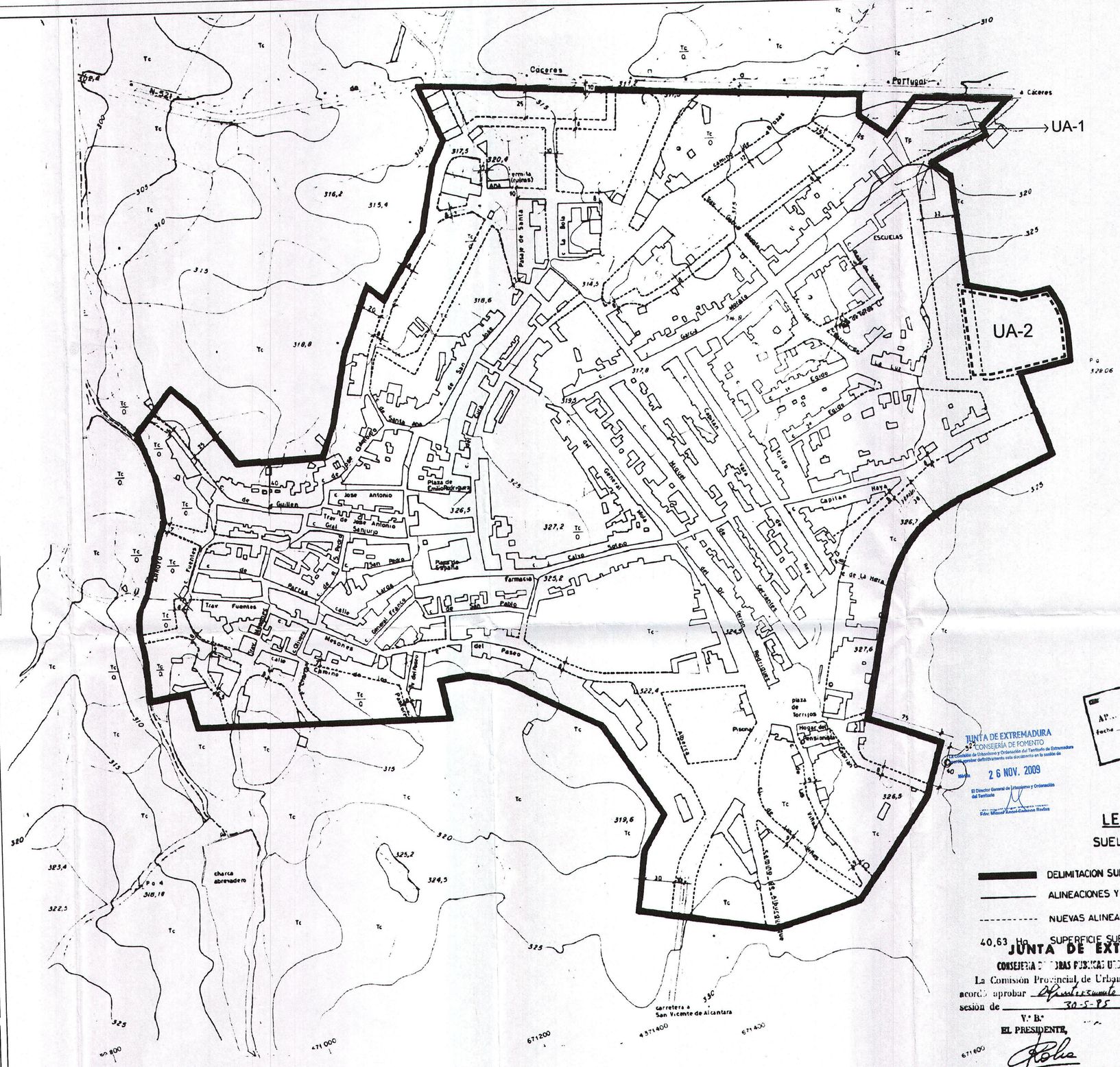

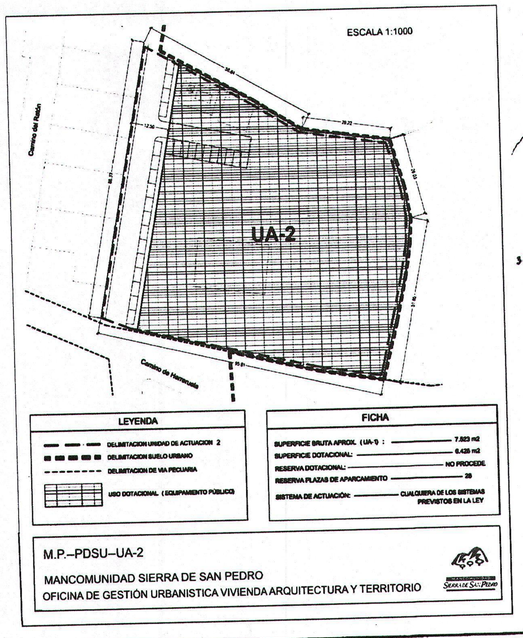

M.P.–PDSU–UA-2
MANCOMUNIDAD SIERRA DE SAN PEDRO
OFICINA DE GESTIÓN URBANISTICA VIVIENDA ARQUITECTURA Y TERRITORIO

JUNTA DE EXTREMADURA
CONSEJERÍA DE FOMENTO
Dirección General de Urbanismo y Ordenación del Territorio de Extremadura
2 6 NOV. 2009
El Director General de Urbanismo y Ordenación del Territorio
Fdo: Miguel Angel Gallardo Rodríguez

APROBACIÓN INICIAL
Fecha 10-5-84

LEYENDA
SUELO URBANO

- DELIMITACION SUELO URBANO
- ALINEACIONES Y RASANTES EXISTENTES: SE RESPETARAN
- NUEVAS ALINEACIONES
- 40,63 Ha. SUPERFICIE SUELO URBANO

JUNTA DE EXTREMADURA
CONSEJERIA DE OBRAS PUBLICAS URBANISMO Y MEDIO AMBIENTE
La Comisión Provincial de Urbanismo de Cáceres acordó aprobar definitivamente este documento, en la sesión de 30-5-85

V.º B.º EL PRESIDENTE, EL SECRETARIO,

SIGNOS CONVENCIONALES

Autopista - Autovía
Carretera nacional - Hito kilométrico
Carretera comarcal
Carretera local o particular
Carretera en construcción - Pista
Caminos carretero y herradura
Cañada - Sendo
Límite de Nación
Límite de provincia
Límite de término municipal
Límite de cultivo
Masa de árboles. - Arbol aislado.
Ferrocarril ancho normal, vía doble
Ferrocarril ancho normal, vía única
Ferrocarril electrificado
Línea eléct - Reté TV
Línea telefónica
Transf - Sub-estación
Alambrada - Cantera
Vertice geodésico, 1º y 2º orden
Vertice geodésico 3 orden - V. topográfico
Punto de apoyo. - P de poligonación - P. principal
Puente de obra de fábrica. - Puente de hierro.
Torre de tendido eléctrico - Poste - Farola
Muro, pared o tapia
Edificio publico singular - en constr
Edificio privado, patio, núm plantas
Depositos elevado y a nivel
Canal
Acequia
Arroyo - Vaguada
Manantial - Pozo - Alberca o Piscina
Playa
Desmonte - Terraplén
Curvas de nivel - Curva de depresión
Bocamina en pozo vertical - en galería

USOS DEL SUELO

S-R	SECANO - REGADIO
O	OLIVAR
V	VIÑEDO
Fr	FRUTALES
H	HUERTA
RF	REPOBLACION FORESTAL
Ma	MONTE ALTO
Mb	MONTE BAJO
Ep	ERIAL PASTO

VERTICES

NOMBRE	O	X	Y	Z
Conv. m. SE				

INFORMACION CARTOGRAFICA

PROYECCION U T M ELIPSOIDE INTERNACIONAL - MUSC 29
ALTITUDES REFERIDAS AL NIVEL DEL MAR EN ALICANTE
COORDENADAS GEOGRAFICAS EN LAS ESQUINAS DE LA HOJA 702
VUELO FOTOGRAMETRICO REALIZADO EN JUNIO DE 1980 POR CETFA
TRIANGULACION PROPIA DE ESTE LEVANTAMIENTO REFERIDA A LA RED GEODESICA NACIONAL
APOYO DE CAMPO REALIZADO EN SEPTIEMBRE DE 1980 POR ESTEREOTOPO S L
RESTITUCION Y DIBUJO REALIZADO EN ENERO DE 1981 POR ESTEREOTOPO S L

GRAFICO DE DISTRIBUCION DE LAS HOJAS

CONSEJERIA DE O.P. URBANISMO Y TRANSPORTES
DE LA JUNTA GENERAL DE EXTREMADURA

DELIMITACION DEL SUELO URBANO DE SALORINO (CACERES)

HOJA Nº 8	DELIMITACION DEL SUELO URBANO
BADAJOZ AGOSTO 1983	INGENIEROS DE CAMINOS, CANALES Y PUERTOS: FCO. JAVIER BIGERIEGO M. DE SAAVEDRA, ANTONIO CAMACHO LESMES, FEDERICO MORENO CASCON
ESCALA	1:2.000